

INFORME DE AVANCE Y EJECUCIÓN DE LA CUOTA N° 1
DEL MES DE DICIEMBRE DE 2025

CORRESPONDIENTE AL
CONTRATO. 1.330.19.13-18761
DEL 01 DE DICIEMBRE DE 2025

CONTRATISTA
JOHN ALFONSO PERDOMO GOMEZ
CC. 16793434 DE CALI-VALLE

SUPERVISOR DEL CONTRATO
CLAUDIA LORENA MARULANDA VALENCIA
C.C..1.116.245.876

SECRETARIA DE AMBIENTE Y DESARROLLO SOSTENIBLE
VALLE DEL CAUCA

DICIEMBRE 15 DE 2025

INTRODUCCIÓN: El siguiente informe ejecutivo tiene como propósito, presentar de manera detallada las actividades que se desarrollaron durante el mes de **DICIEMBRE DE 2025**, lo anterior dando cumplimiento a las actividades asignadas por el supervisor del contrato, para esto se describen las actividades realizadas y se adjunta registro fotográfico, para la ejecución del contrato con un plan de trabajo organizado y relacionadas en el objeto del contrato.

OBJETO DEL CONTRATO: PRESTAR LOS SERVICIOS DE APOYO A LA GESTIÓN COMO AUXILIAR ADMINISTRATIVO EN LA SECRETARÍA DE AMBIENTE Y DESARROLLO SOSTENIBLE, CON EL FIN DE APOYAR LA REALIZACIÓN DE LAS ACTIVIDADES ASOCIADAS AL PROYECTO CONSERVACIÓN DEL RECURSO HÍDRICO, LA BIODIVERSIDAD Y SUS SERVICIOS ECOSISTÉMICOS EN CUENCAS HIDROGRÁFICAS EN EL DEPARTAMENTO DEL VALLE DEL CAUCA

ACTIVIDADES Y OBLIGACIONES DEL CONTRATO

1. Apoyar la ejecución de actividades operativas relacionadas con la planificación, convocatoria y desarrollo logístico de los espacios de coordinación interinstitucional e intersectorial orientados a la gestión de las cuencas hidrográficas priorizadas del departamento del Valle del Cauca, conforme a las disposiciones emitidas por la supervisión del contrato. 2. Desarrollar procesos de transformación y migración de información contenida en soportes físicos a formatos digitales, así como la estructuración, administración y actualización de sistemas de bases de datos, conforme a las directrices definidas por la supervisión y en concordancia con las metas establecidas por el proyecto. 3. Elaborar y registrar documentos formales, tales como actas, relatorías y memorias de los espacios de articulación institucional vinculados a la gestión de cuencas prioritarias, siguiendo los parámetros metodológicos y técnicos definidos por la supervisión. 4. Ejecutar las actividades asignadas conforme a las directrices impartidas por la supervisión del contrato y a los lineamientos del Modelo Integrado de Planeación y Gestión – MIPG, garantizando la trazabilidad, efectividad y coherencia en la ejecución de las acciones del proyecto. 5. PRODUCTO: Informe consolidado de las actividades ejecutadas, los documentos generados y la evidencia de la gestión logística, documental y digital realizada en el marco del proyecto.

ACTIVIDAD 1. Apoyar la ejecución de actividades operativas relacionadas con la planificación, convocatoria y desarrollo logístico de los espacios de coordinación interinstitucional e intersectorial orientados a la gestión de las cuencas hidrográficas priorizadas del departamento del Valle del Cauca, conforme a las disposiciones emitidas por la supervisión del contrato.

-Participe reuniones de las mesas de coordinación y articulación, con las secretarías de Ambiente de los 14 municipios que integran las cuencas priorizadas del Departamento del Valle del Cauca.

REUNION MESA INTERSECTORIAL E INSTITUCIONAL DE LA CUENCA BAJA DEL RIO DAGUA.

Se reunió la mesa de gobernabilidad y gobernanza ambiental para la intervención intersectorial de la Cuenca baja del río Dagua. Participaron 17 funcionarios representando a la Gobernación, alcaldías de Buenaventura y Dagua, la CVC, EPA Y INCIVA.

La sesión fue inaugurada formalmente por John Anthony Valencia, director de la Establecimiento Público Ambiental (EPA) de Buenaventura; José Manuel Mendoza, subdirector de la EPA; y Diego Victoria, asesor de la Secretaría de Ambiente y Desarrollo Sostenible Departamental, quienes dieron la bienvenida a los asistentes y establecieron la agenda de trabajo.

Se inicia la presentación del Plan distrital de Educación Ambiental de Buenaventura, por parte de Gabriel Riascos, representante de la EPA, presentó los avances y el estado actual del Plan Distrital de Educación Ambiental. Explicó que desde la última reunión de la mesa realizada en febrero, el documento había sido entregado al Ministerio de Educación para su revisión. Posteriormente, el documento fue devuelto con observaciones y correcciones, las cuales fueron incorporadas y el plan fue enviado nuevamente. Actualmente, el equipo se encuentra en espera de la aprobación oficial por parte del Ministerio para poder proceder con la elaboración del acuerdo que formalice legalmente este plan. De manera paralela a este proceso, se informó que el **CIDEA** Distrital se ha fortalecido significativamente en su estructura organizativa mediante la creación de subcomités especializados que abordan temáticas específicas como la afectación por ruido, la gestión de residuos sólidos, los comparendos ambientales, entre otros. Con el objetivo de agilizar el proceso de aprobación que se encuentra en curso, el ingeniero Victoria propuso elaborar y enviar una carta oficial de la gobernadora dirigida al Ministerio de Educación, solicitando que se le otorgue prioridad al proceso de aprobación de este plan de educación ambiental para el distrito de Buenaventura. Claudia Martínez, delegada de la Alcaldía de Dagua, destacó el significativo trabajo y avance que ha realizado Buenaventura en temas de educación ambiental, señalando que constituyen un modelo a seguir para el mismo proceso en el municipio de Dagua.

La Secretaría de Salud presentó un informe detallado sobre las acciones de Inspección, Vigilancia y Control (IVC) realizadas en los acueductos de la región. Se reportó que hasta la fecha se han entregado 85 filtros de arcilla en instituciones educativas ubicadas en dos corregimientos del distrito. Esta entrega ha sido

posible gracias a un memorando de entendimiento suscrito entre la Alcaldía y la empresa Unión Vial Camino del Pacífico. Los resultados del monitoreo muestran un 91% de favorabilidad en el funcionamiento de estos filtros. Las dos muestras que presentaron resultados desfavorables y que alteraron el rendimiento general se atribuyen a factores como un lavado inadecuado de los componentes del filtro o la adición indebida de aditivos al agua del filtro por parte de los usuarios. La meta establecida para este programa es alcanzar la entrega de 250 filtros y 250 mesas Rimax para complementar la infraestructura. Adicionalmente, se informó que se espera que para el año 2026, el Instituto Nacional de Vías (INVIAS) realice la entrega de cloro granulado destinado a los sistemas de abastecimiento que operan algunos acueductos rurales de la región. Durante la presentación también se mencionó el tema de la sentencia relacionada con Anchicayá y sus implicaciones para la gestión del recurso hídrico.

Se pospuso para una próxima reunión la presentación del acuerdo realizado entre Unión Vial Camino del Pacífico, la Gobernadora del Valle del Cauca y la Alcaldesa de Buenaventura, relacionado con sanidad pública y mejoramiento de acueductos. Se realiza la socialización del plan de la reserva forestal protectora nacional de los ríos Escalere y San Cipriano. La reserva cuenta con un área total de 8.267,9 hectáreas, de las cuales 7.072 hectáreas están destinadas a la preservación estricta y 1.134 hectáreas al aprovechamiento sostenible. Esta reserva constituye un área estratégica productora de agua para la región, con una precipitación promedio anual de 6.647 mm, lo que la convierte en una de las zonas más húmedas del país. Durante la presentación se socializaron los aspectos geológicos, biofísicos y de cobertura vegetal que caracterizan el territorio. Se destacó la riqueza biodiversa de la reserva, que alberga 115 especies de flora y 325 especies de fauna registradas hasta el momento. El objetivo principal de conservación de la reserva es garantizar la oferta permanente de bienes y servicios ambientales esenciales para el bienestar humano, incluyendo la conservación de la flora, fauna y paisajes característicos que ofrecen los ecosistemas de bosque cálido muy húmedo presentes en el municipio de Buenaventura. Se informó que se han realizado numerosos y continuos procesos de educación ambiental con las comunidades locales, y que gracias a estos esfuerzos, actualmente son las propias comunidades quienes lideran y gestionan las actividades dentro de la reserva, trabajando de la mano con la Fundación San Cipriano. El plan de manejo contempla cinco programas estratégicos: desarrollo comunitario, investigación científica, gestión y educación ambiental, control y vigilancia del territorio, y turismo de naturaleza sostenible. Se mencionó la necesidad de revisar y dar seguimiento al compromiso que asumió la Secretaría de Infraestructura Departamental relacionado con la construcción del puente San Martín, obra que tiene implicaciones para la conectividad de la zona. Se hizo especial énfasis en que no existe ninguna actividad de extracción minera dentro de la reserva, situación que

se mantiene principalmente gracias a la firme posición de la comunidad local que no permite que este tipo de actividades se desarrollen en el territorio, ejerciendo así una efectiva protección comunitaria del área.

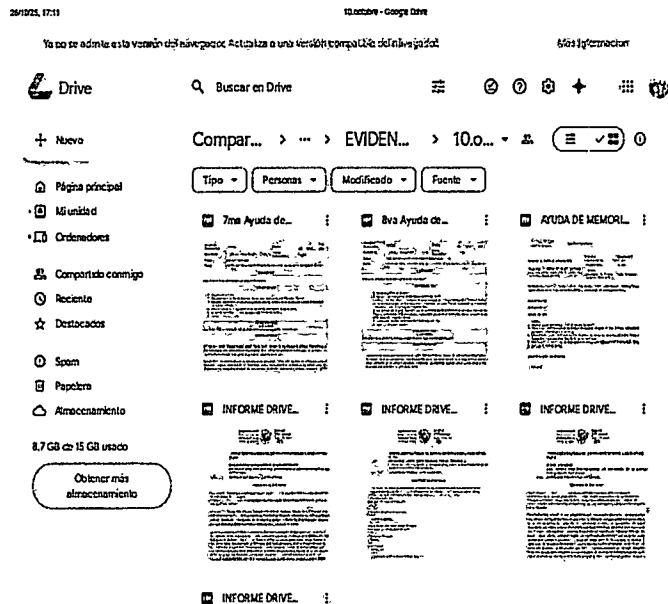
El ingeniero Victoria invitó al funcionario Jorge Viveros de la CVC para que exponga la situación de la Reserva Forestal Protectora Nacional de los Ríos Escalerete y San Cipriano en la próxima plenaria del Consejo Departamental de Política Ambiental y Gestión Integral del Recurso Hídrico (CODEPARH). Mauricio Castro, de la Secretaría de Ambiente y Desarrollo Sostenible del Departamento, informó sobre la realización de la mesa minero ambiental departamental, donde se evidenció que la comunidad no ha cumplido parte de los acuerdos, como la realización de una asamblea general para decidir sobre la aprobación de actividad minera en la zona de Zaragoza. Anticipándose a que el resultado de dicha asamblea sea positivo, se resaltó que existen múltiples figuras legales que amparan la no explotación en la zona.



ACTIVIDAD2. Desarrollar procesos de transformación y migración de información contenida en soportes físicos a formatos digitales, así como la estructuración, administración y actualización de sistemas de bases de datos, conforme a las directrices definidas por la supervisión y en concordancia con las metas establecidas por el proyecto.

Realice la digitalización cada uno de los oficios en físico tales como;

Actas, listados de asistencia, evidencias fotográficas de cada una de las reuniones, ayudas de memoria, cartas de invitación a las mesas intersectoriales e institucionales de las Cuencas Hidrográficas priorizadas en el Departamento del valle del Cauca, de igual manera se actualizo y alimento la información en el drive del Codeparth.



ACTIVIDAD3. Elaborar y registrar documentos formales, tales como actas, relatorías y memorias de los espacios de articulación institucional vinculados a la gestión de cuencas prioritarias, siguiendo los parámetros metodológicos y técnicos definidos por la supervisión.


-Realice el adecuado manejo y trazabilidad de la información, realizando la oportuna recepción, tramite, entrega, y organización de los mismos, mediante el Sistema de Gestión Documental y archivo de la Gobernación del Valle.

REGLAMENTO INTERNO DEL CODEPARH

[illegible]

ACTIVIDAD4. Ejecutar las actividades asignadas conforme a las directrices impartidas por la supervisión del contrato y a los lineamientos del Modelo Integrado de Planeación y Gestión – MIPG, garantizando la trazabilidad, efectividad y coherencia en la ejecución de las acciones del proyecto.

-Se reunió la mesa técnica de la intervención intersectorial de la Cuenca Hidrográfica del Río Cali,
se definió fecha y agenda temática de la próxima reunión de la Mesa general de intervención de la
Cuenca del Río Cali.


	MINISTERIO DE DEFENSA DIRECCION DEL CUARTO DE INGENIERIA	Página 1 de 2
	MINISTERIO CUBANO DE CULTURA PROCESO DE INFORMACION Y COMUNICACION PUBLICA	SECRETARIA DE CULTURA C.A. 228 BOGOTÁ COLOMBIA FOLIO 127-540

[illegible]

**JULIAN
MURIEL
ANDRADE**

1. Aguas de la zona.
2. Plan Ambiental de Surtido Wotwot en la cuenca hidrográfica de Provencio - Gacaca.
3. Estudios sobre el hábitat de las aves para con otros temas en las actividades de conservación de la vida silvestre.
4. Plan ambiental de las aguas de la zona. - Actividades de conservación.
5. Seguimiento al Plan ambiental de conservación ambiental - CDA.
6. Vigilancia y control de la zona.

ELLMAN "JAZZ" GOODMAN
 2000 2000 Du La. & St. Louis Mo. del. Com.
 10/10/00 11/10/00 12/10/00
 10/10/00 11/10/00 12/10/00
 10/10/00 11/10/00 12/10/00



La Secretaria Técnica del **CODEPARH**, acepto la invitación de este proyecto de **ASOCAÑA** a

Través de la presencia de la Ingeniera Manuela Lora Camacho, John Perdomo y Laura Vargas.

Este proyecto de **ASOCAÑA** es socio de la iniciativa de intervención de Cuencas Priorizadas

Desde el 2016 con sus gestores, Asoguabas, Asofraile,



John Alfonso Perdomo G

JOHN ALFONSO PERDOMO GOMEZ

CC. 16793434 DE CALI-VALLE

CONTRATISTA